ПАСПОРТ ДОСТУПНОСТИ

Муниципальное общеобразовательное бюджетное учреждение «Средняя общеобразовательная школа «Центр образования «Кудрово»

188689, Ленинградская область, Всеволожский район,
д. Кудрово, ул. Берёзовая, д.1

(выполнено в соответствии с Методикой, позволяющей объективизировать и систематизировать доступность объектов и услуг в приоритетных сферах жизнедеятельности для инвалидов и других маломобильных групп населения, с возможностью учета региональной специфики, утверждённой приказом Министерства труда и социальной защиты Российской Федерации от 25 декабря 2012 года № 627(актуализированная версия))

2018 год

УТВЕРЖДАЮ
Директор МОБУ
"СОШ "ЦО "Кудрово"
_____ Соловьев И. Ю.
«___» _____ 2018г.

ПАСПОРТ ДОСТУПНОСТИ № 01
объекта и услуг для инвалидов и других МГН

1. Общие сведения об объекте (краткая характеристика объекта)

1.1. Наименование (вид) объекта: ***Муниципальное общеобразовательное бюджетное учреждение «Средняя общеобразовательная школа «Центр образования «Кудрово».***
1.2. Адрес объекта (два здания): ***188689, Ленинградская область, Всеволожский район, д. Кудрово, ул. Берёзовая, д.1.***
1.3. Сведения о размещении объекта :
- отдельно стоящее здание: ***4*** этажа; ***28161,97*** кв.м
- наличие прилегающего земельного участка (да, ***нет***); ***0*** кв.м
1.4. Год постройки здания: ***2015***, последнего капитального ремонта: -
1.5. Дата предстоящих плановых ремонтных работ:

сведения об организации, расположенной на объекте

1.6. Название организации (учреждения), (полное юридическое наименование – согласно Уставу, краткое наименование): ***Муниципальное общеобразовательное бюджетное учреждение «Средняя общеобразовательная школа «Центр образования «Кудрово» (МОБУ «СОШ «ЦО «Кудрово»)***
1.7. Юридический адрес организации (учреждения): ***188689, Ленинградская область, Всеволожский район, д. Кудрово, ул. Берёзовая, д.1.***
1.8. Основание для пользования объектом - ***оперативное управление.***
1.9. Форма собственности - ***муниципальная***
1.10. Территориальная принадлежность - ***муниципальная***
1.11. Вышестоящая организация *(наименование)*: *Учредителем Учреждения является муниципальное образование «Всеволожский муниципальный район» Ленинградской области. От имени муниципального образования «Всеволожский муниципальный район» Ленинградской области функции и полномочия учредителя осуществляет Администрация муниципального образования «Всеволожский муниципальный район» Ленинградской области. Учреждение непосредственно подотчетно и подконтрольно Комитету по образованию во Всеволожском районе Ленинградской области. Полномочия собственника имущества учреждения осуществляет Управление муниципальным имуществом муниципального образования «Всеволожский муниципальный район» Ленинградской области.*
1.12. Адрес вышестоящей организации, другие координаты: ***Ленинградская область, г. Всеволожск, 1-я Линия, д. 38.***

2. Характеристика деятельности организации на объекте

2.1. Сфера деятельности: ***образование.***
2.2. Виды оказываемых услуг:
- ***Дошкольное образование;***
- ***Основное общее образование;***
- ***Среднее общее образование;***
- ***Дополнительное образование;***

- ***Платные образовательные услуги.***

2.3. Форма оказания услуг: ***на объекте.***
2.4. Категории обслуживаемого населения по возрасту: (дети; граждане трудоспособного возраста; граждане пожилого возраста; все возрастные категории): ***дети.***
2.5. Категории обслуживаемых инвалидов: ***К, О-н, О-в, С-п, С-ч, Г-п, Г-ч, У.***
2.6. Плановая мощность: посещаемость (количество обслуживаемых в день), вместимость, пропускная способность: ***1600 чел.***
2.7. Участие в исполнении ИПРА инвалида / ребенка-инвалида (да, нет): ***нет.***

3. Состояние доступности объекта и услуг

3.1. Путь следования к объекту пассажирским транспортом
Автобус № 492, 492А, 618, 692 до остановки «Кудрово»
наличие адаптированного пассажирского транспорта к объекту ***нет.***
наличие специального транспортного обслуживания (социальное такси) ***по личному вызову.***

3.2. Путь к объекту от ближайшей остановки пассажирского транспорта:
3.2.1 расстояние до объекта от остановки транспорта: ***370 м.***
3.2.2 время движения (пешком) ***6-9 мин.***
3.2.3 наличие выделенного от проезжей части пешеходного пути (***да***, нет)
3.2.4 Перекрестки: ***регулируемые.***
3.2.5 Информация на пути следования к объекту: *акустическая, тактильная, визуальная;* ***нет***
3.2.6 Перепады высоты на пути: ***есть.***
Их обустройство для инвалидов на коляске: ***да.***
3.2.7 Обеспечена индивидуальная мобильность инвалидам (К, О-н, О-в, С-п, С-ч, Г-п, Г-ч, У) / нет
3.2.8 Необходимо сопровождение на пути движения инвалидам (К, О-н, О-в, С-п, С-ч, Г-п, Г-ч, У) / нет
Необходимые организационные решения _____
_____

3.3. Организация доступности объекта и услуг для инвалидов – форма обслуживания*

Категория инвалидов	Форма обслуживания - способ предоставления услуг инвалидам – *(отметить выбранный способ знаком +)**				
	На объекте – по варианту:		На дому	Дистанционно	Не организовано
	«А»*	«Б»**			
К (передвигающиеся на креслах-колясках)	+				
О-н (поражение нижних конечностей)	+				
О-в (поражение верхних конечностей)	+				
С-п (полное нарушение зрения – слепота)					+
С-ч (частичное нарушение зрения)	+				
Г-п (полное нарушение слуха – глухота)					+
Г-ч (частичное нарушение слуха)	+				
У (нарушения умственного развития)	+				
Все категории инвалидов* **					

* - *вариант «А» -* ***универсальный проект*** *(доступность для инвалидов любого места в здании, а именно – общих путей движения и мест обслуживания – не менее 5% общего числа таких мест, предназначенных для обслуживания)*

*** - вариант «Б» - **разумное приспособление** (при невозможности доступного оборудования всего здания выделение в уровне входа специальных помещений, зон или блоков, приспособленных для обслуживания инвалидов, с обеспечением всех видов услуг, имеющихся в данном здании)*

**** - заполняется только в случае, если способ единый для всех категорий*

3.4. Доступность структурно-функциональных зон объекта на «05» февраля 2018 г.*

№№ п \п	Основные структурно-функциональные зоны**	Состояние доступности, в том числе для основных категорий инвалидов***							
		К	О-н	О-в	С-п	С-ч	Г-п	Г-ч	У
1	Территория, прилегающая к зданию (участок)	ДП	ДП	ДП	ВНД	ДП	ДП	ДП	ДП
2	Вход (входы) в здание	ДУпп	ДП	ДП	ВНД	ДП	ДП	ДП	ДП
3	Путь (пути) движения внутри здания (в т.ч. пути эвакуации)	ДУпп	ДП	ДП	ДУпп	ДУпп	ДП	ДП	ДП
4	Зона целевого назначения (целевого посещения объекта)	ДУпп	ДП	ДП	ДУпп	ДУпп	ДУпп	ДУпп	ДУпп
5	Санитарно-гигиенические помещения	ДП	ДП	ДП	ДУпп	ДП	ДП	ДП	ДП
6	Система информации и связи (на всех зонах)	ДП	ДП	ДП	ДУпп	ДУпп	ДУпп	ДУпп	ДУпп
7	Пути движения к объекту (от остановки транспорта)	ДП	ДП	ДП	ВНД	ДП	ДП	ДП	ДП

** - указывается дата обследования, соответствующая приложению 1 «Результаты обследования на предмет доступности объекта и услуг для инвалидов и других МГН»; при повторном обследовании делается Вкладыш к Паспорту доступности объекта и услуг, и указывается дата повторной оценки по настоящему пункту*

*** - делается отметка, если зона отсутствует или не закреплена за организацией, расположенной на объекте*

**** - указывается по каждой зоне доступность ее для каждой из 8 категорий инвалидов и других МГН:*

*- **ДП-** доступно полностью (барьеры отсутствуют, требования нормативно-технических документов выполнены);*

*- **ДУ-им -** доступно условно с обеспечением индивидуальной мобильности техническими решениями (отклонения от нормативно-технических документов согласованы с представителем общественного объединения инвалидов);*

*- **ДУ-пп -** доступно условно с помощью персонала (согласовано с общественным объединением инвалидов);*

*- **ДЧ** – доступно частично;*

*- **ВНД** – временно недоступно (имеются существенные барьеры, на момент обследования не устранены)*

3.5. Состояние доступности объекта и услуг (итоговое заключение) на «05» февраля 2018 г.*

Категория инвалидов	К	О-н	О-в	С-п	С-ч	Г-п	Г-ч	У	Все категории**
Состояние доступности на момент обследования**	ДУпп	ДП	ДП	ДУпп	ДУпп	ДУпп	ДУпп	ДУпп	
Ожидаемое состояние доступности объекта и услуг после выполнения работ:									
1 этапа *(неотложных работ)*	ДУпп	ДП	ДП	ДУпп	ДУпп	ДУпп	ДУпп	ДУпп	
2 этапа *(отложенных работ)*	ДП	ДП	ДП	ДУпп	ДП	ДУпп	ДП	ДП	
3 этапа *(итоговых работ)*	ДП	ДП	ДП	ДУпп	ДП	ДУпп	ДП	ДП	

** - аналогично пункту 3.4 (см.)*

*** - заполняется только в случае, если по всем категориям единая оценка*

*** - в этой строке указывается решение о состоянии доступности объекта и предоставляемых услуг для соответствующих категорий инвалидов: **ДП** - доступно полностью; **ДЧ** – доступно частично; **ДУ-им** - доступно условно с обеспечением индивидуальной мобильности; **ДУ-пп** - доступно условно с помощью персонала на объекте; **ДУ-дом** – доступно условно с предоставлением услуг на дому; **ДУ-дистант** – доступно условно с предоставлением услуг дистанционно; **ВНД** – временно недоступно*

3.6. Объект является приоритетным (*да, нет*).

4. Управленческое решение (по обеспечению доступности объектов и услуг)

4.1. Работы по обеспечению доступности объекта и предоставляемых услуг*

Этапы и виды работ по обеспечению доступности объекта и услуг	Возможный результат доступности	Ожидаемый результат доступности							
		К	О-н	О-в	С-п	С-ч	Г-п	Г-ч	У
1 этап (неотложные мероприятия)									
1.1 Обеспечение доступа к месту предоставления услуги на объекте путем оказания работниками организаций помощи с согласованием с ООИ	**ДУ-пп**	+			+	+	+	+	+
1.1.1 По варианту «А»	**ДП**		+	+					
1.1.2 По варианту «Б»	**ДЧ**								
1.2 Организация предоставления услуг инвалидам по месту жительства (на дому)	**ДУ-дом**								
1.3 Организация предоставления услуг инвалидам в дистанционном формате	**ДУ-дистант**								
Срок завершения этапа, контроля его исполнения и актуализации информации на сайте организации и карте доступности - 2019 год.									
2 этап (отложенные мероприятия)									
2.1 Создание условий индивидуальной мобильности для самостоятельного передвижения инвалидов по объекту, в том числе к местам предоставления услуг (по варианту «А» / «Б») с согласованием с ООИ в т.ч. с приобретением технических средств адаптации (и информации) и проведением ремонтных работ	**ДУ-им**								
2.2 Обеспечение доступности объекта путём выполнения ремонтных работ и приобретения технических средств адаптации (и информации) с соблюдением требований нормативно-технических документов в проектировании и строительстве	**ДУ-пп**				+		+		
2.2.1 По варианту «А»	**ДП**	+	+	+		+		+	+
2.2.2 По варианту «Б»	**ДЧ**								
Срок завершения этапа, контроля его исполнения и актуализации информации на сайте организации и карте доступности 2020-2022 год									
3 этап (итоговые мероприятия)									
3.Создание условий для беспрепятственного доступа инвалидов к объекту и предоставляемым в нем услугам	**ДУ-пп**				+		+		
3.1 По варианту «А»	**ДП**	+	+	+		+		+	+
3.2 По варианту «Б»	**ДЧ**								
Срок завершения этапа, контроля его исполнения и актуализации информации на сайте организации и карте доступности _____ года									

**- подробно мероприятия представлены в «дорожной карте» от «05» февраля 2018 г. (прилагается)*

4.2. Для принятия решения о выполнении работ на объекте ***требуется*** / не требуется:

- согласование работ с надзорными органами (*в сфере проектирования и строительства, архитектуры, охраны памятников, другое)*
- техническая экспертиза _____
- разработка проектно-сметной документации _____
- согласование с вышестоящей организацией (с собственником объекта) _____
- заключение дополнительного соглашения с арендодателем_____
- рассмотрение на _____
(наименование координирующего органа в сфере обеспечения доступной среды для инвалидов)
- иное _____

4.3. **Работы, требующие обязательного согласования с полномочным представителем общественного объединения инвалидов** (пункт 1 первого этапа и пункт 1 второго этапа):

Согласованы без замечаний Дата «15» февраля 2017 г.

5. Особые отметки

Информация о доступности объекта и предоставляемых услуг размещена на:
- Сайте организации (адрес) educentr@vsv.lokos.net
- Карте доступности (адрес) _____

ПРИЛОЖЕНИЯ к Паспорту доступности объекта и услуг:
1. Результаты обследования на предмет доступности объекта и услуг от 05.02.2018
2. План мероприятий по поэтапному повышению уровня доступности для инвалидов объекта и предоставляемых услуг («дорожная карта») от 05.02.2018
3. Фотографии (структурно-функциональных зон и элементов объекта) на 12 стр.
4. Маршрут (схема) движения инвалидов и других МГН на объекте -
5. Материалы уполномоченных организаций по осуществлению контроля и надзора -
6. Материалы (заключения) иных организаций по вопросам доступности объекта и услуг -
7. Другое _____
(Например, Вкладыш в Паспорт доступности – при повторном обследовании)

Комиссия, проводившая обследование и составление Паспорта доступности

Председатель _____ Печенюк А.И.
(руководитель) *Подпись*

Члены комиссии: _____ Трукшина Е.С.
Подпись

_____ Желудова М.К.
Подпись

_____ Потапов М.П.
Подпись

Общественная организация Лига социальной реабилитации и адаптации детей с ограниченными возможностями Санкт-Петербурга «Социально-правовой институт» ОГРН 1167800055620 ИНН 7801322556 Санкт-Петербург

Приложение 1
к Паспорту доступности объекта и услуг № 01
Дата обследования «05» февраля 2018 г.

Результаты обследования на предмет доступности объекта и услуг для инвалидов и других МГН

МОБУ «СОШ «ЦО «Кудрово»

Наименование объекта

188689, Ленинградская область, Всеволожский район, д. Кудрово, ул. Берёзовая, д.1

Адрес

№ п/п	Структурно-функциональная зона и элементы	Значимые барьеры для инвалидов и МГН (физические, информационные, организационные)	Предложения по созданию условий доступности объекта и услуг (до реконструкции / капитального ремонта):		Состояние доступности		
			Неотложные мероприятия (1 этап)	Отложенные мероприятия (2 этап)	на момент обследования	после 1 этапа	после 2 этапа
1.	**Территория, прилегающая к зданию** - Подходы к объекту. - Автостоянка. -Прилегающая территория	1.1не выделено место парковки для инвалидов.	1.1 выделить парковочное место для стоянки автотранспорта инвалидов. 1.2 Кнопку вызова персонала у входа на территорию перенести на высоту 0,9-1,1м рядом разместить информационный указатель. 1.3 Установить информирующую тактильную табличку с использованием рельефных знаков и символов, а также шрифта Брайля перед входом на территорию (1,4-1,6м). С указанием наименования учреждения, времени оказания услуг и т.д.	1.1 Обеспечить информационное сопровождение на путях движения (установка тактильных направляющих, мнемосхемы прилегающей территории).	К - ДП О-н - ДП О-в - ДП С-п -ВНД С-ч - ДП Г-п - ДП Г-ч - ДП У - ДП	К - ДП О-н - ДП О-в - ДП С-п - ДУпп С-ч - ДП Г-п - ДП Г-ч - ДП У - ДП	К - ДП О-н - ДП О-в - ДП С-п - ДУпп С-ч - ДП Г-п - ДП Г-ч - ДП У - ДП
2.	**Вход в здание (№1 и №2)** - Лестница (ступени) - Пандус (наружный) - Входная площадка (перед дверью) - Двери (входные) - Тамбур	2.1 Отсутствуют тактильные предупредительные мероприятия (С-п)	2.1 Установить недостающие поручни вдоль марша пандусов (фото 11,12,23) (п. 5.1.14-16 СП 59.13330.2016), а также вдоль марша лестницы входа №2 (фото 21)	2.1 Установить предупреждающие тактильные указатели перед ступенями. (п. 5.1.10 СП 59.13330.2016).	К - ДУпп О-н- ДП О-в - ДП С-п -ВНД С-ч - ДП Г-п - ДП Г-ч- ДП У- ДП	К - ДУпп О-н – ДП О-в - ДП С-п - ДУпп С-ч - ДП Г-п - ДП Г-ч - ДП У – ДП	К - ДУпп О-н - ДП О-в - ДП С-п - ДП С-ч - ДП Г-п - ДП Г-ч- ДП У- ДП

3.	**Пути движения внутри здания** - Коридор (вестибюль, зона ожидания, галерея, балкон) - Лестница (внутри здания) - Двери - Пути эвакуации (в т.ч. зоны безопасности)	3.1Отсутствует своевременное получение визуальной, тактильной информации, в т.ч. с учетом потребностей инвалидов с нарушениями зрения (информационные указатели, рельефные (тактильные) полосы и т. д.) (п. 6.5 СП 59.13330.2016). (С-п).	3.1 Установить информирующую тактильную табличку(мнемосхему) с использованием рельефных знаков и символов, а также шрифта Брайля перед входом во внутренние помещения с указанием номера и назначения помещения (на каждом этаже учреждения)	3.1 Доступные для МГН элементы здания должны идентифицироваться символами доступности, обеспечить своевременное получение визуальной, акустической и тактильной информации, в т.ч. с учетом потребностей инвалидов с нарушениями зрения. 3.2 Установить информационные обозначения помещений со стороны дверной ручки с дублированием рельефными знакам	К - ДП О-н- ДП О-в - ДП С-п- ДУпп С-ч- ДУпп Г-п -ДУпп Г-ч- ДУпп У- ДУпп	К - ДП О-н- ДП О-в- ДП С-п - ДУпп С-ч-ДУпп Г-п-ДУпп Г-ч-ДУпп У- ДУпп	К - ДП О-н- ДП О-в - ДП С-п -ДУпп С-ч- ДП Г-п -ДУпп Г-ч- ДП У- ДП
4.	**Зоны целевого назначения здания** - Форма обслуживания с перемещением по маршруту - Зальная форма обслуживания - Кабинетная форма обслуживания	4.1 Отсутствует индукционная система для инвалидов с нарушениями слуха, не организован сурдоперевод (Г-ч)	4.1 В учебном помещении первые столы в ряду у окна и в среднем ряду следует предусмотреть для учащихся с недостатками зрения и дефектами слуха, а для учащихся, передвигающихся в кресле-коляске - выделить 1-2 первых стола в ряду у дверного проема 4.2 в читальном зале библиотеки образовательного учреждения не менее 5% читальных мест следует оборудовать с учетом доступа учащихся-инвалидов и отдельно - для учащихся с недостатками зрения. Рабочее место для инвалидов по зрению должно иметь дополнительное освещение по периметру. (п. 8.2.1-4 СП 59.13330.2016).	4.1 В актовом зале оборудовать места для лиц с нарушением слуха (кресла с подключением слухового аппарата менее 5% от общего количества мест, возможна установка индукционного контура или другие индивидуальные беспроводные устройства); предусмотреть места для учащихся с нарушение опорно-двигательного аппарата. 4.2 вдоль стен зала у специализированных ванн бассейна следует устанавливать горизонтальные поручни, установить техническое средство для спуска и подъема инвалидов в чашу бассейна, обозначить край чаши бассейна контрастным цветом. (п. 8.2.1-4 СП 59.13330.2016).	К - ДУпп О-н- ДП О-в - ДП С-п -ДУпп С-ч -ДУпп Г-п - ВНД Г-ч -ДУпп У - ДУпп	К - ДП О-н - ДП О-в - ДП С-п - ДУпп С-ч - ДУпп Г-п - ДУпп Г-ч- ДУпп У- ДП	К - ДП О-н- ДП О-в - ДП С-п - ДУпп С-ч- ДП Г-п - ДУпп Г-ч- ДП У- ДП

5.	**Санитарно-гигиенические помещения** - Туалетная комната - Бытовая комната (гардеробная) - Душевые		5.1 Установить мнемосхему санузла (С-п). (п. 6.3.6 СП 59.13330.2016). 5.2 Тревожные кнопки установить в зоне комфортной досягаемости (на высота 0,9-1,2 м) 5.3 Организовать пространство для разворота кресла-коляски 1,4 м. (п. 6.3.3 СП 59.13330.2016).	5.1 В душевых и помещениях для переодевания установить горизонтальные опорные поручни. (п. 6.3.4-9 СП 59.13330.2016).	К - ДП О-н- ДП О-в- ДП С-п -ДУпп С-ч - ДП Г-п - ДП Г-ч - ДП У - ДП	К - ДП О-н - ДП О-в - ДП С-п - ДП С-ч - ДП Г-п - ДП Г-ч- ДП У- ДП	К - ДП О-н - ДП О-в - ДП С-п - ДП С-ч - ДП Г-п - ДП Г-ч- ДП У- ДП
6.	**Система информации на объекте** - комплексность - единообразие и непрерывность - оповещение о чрезвычайных ситуациях Сайт организации	6.1 Отсутствие дублирования информации тактильными средствами (С-п)	6.1В образовательных учреждениях для учащихся инвалидов с нарушением слуха во всех помещениях следует предусмотреть установку светового сигнализатора школьного звонка, а также световой сигнализации об эвакуации в случае чрезвычайных ситуаций. (п. 8.2.5 СП 59.13330.2016). (СП 59.13330.2016 п. 6.5.5).	6.1 Организовать размещение комплексной системы информации на всех зонах объекта (см. п.1-5)	К - ДП О-н- ДП О-в - ДП С-п -ДУпп С-ч -ДУпп Г-п -ДУпп Г-ч -ДУпп У - ДУпп	К - ДП О-н- ДП О-в- ДП С-п-ДУпп С-ч-ДУпп Г-п-ДУпп Г-ч- ДП У - ДП	К - ДП О-н - ДП О-в - ДП С-п -ДУпп С-ч - ДП Г-п- ДУпп Г-ч - ДП У - ДП

** - заполняется с учетом приложения 5 к Методике*

Состояние доступности объекта и услуг для инвалидов и др. МГН	**К**	**О-н**	**О-в**	**С-п**	**С-ч**	**Г-п**	**Г-ч**	**У**
- на момент обследования	**ДУпп**	**ДП**	**ДП**	**ДУпп**	**ДУпп**	**ДУпп**	**ДУпп**	**ДУпп**
- после неотложных мероприятий (1-го этапа работ)	**ДУпп**	**ДП**	**ДП**	**ДУпп**	**ДУпп**	**ДУпп**	**ДУпп**	**ДУпп**
- после отложенных мероприятий (2-го этапа работ)	**ДП**	**ДП**	**ДП**	**ДУпп**	**ДП**	**ДУпп**	**ДП**	**ДП**
- после капитального ремонта / реконструкции (3-го этапа работ)	**ДП**	**ДП**	**ДП**	**ДУпп**	**ДП**	**ДУпп**	**ДП**	**ДП**

Приложение 2
к Паспорту доступности объекта и услуг № 01
Дата формирования «05» февраля 2018 г.

СОГЛАСОВАНО
Руководитель органа управления _____
_____ (_____)
«_____» _____ 20____ г.

УТВЕРЖДАЮ
Директор МОБУ "СОШ "ЦО "Кудрово"
_____ Соловьев И. Ю.
«___» _____2018г

План мероприятий по поэтапному повышению уровня доступности для инвалидов объекта и предоставляемых услуг («дорожная карта» объекта)

МОБУ «СОШ «ЦО «Кудрово»
Наименование объекта

188689, Ленинградская область, Всеволожский район, д. Кудрово, ул. Берёзовая, д.1
Адрес

№№ п/п	**Наименование мероприятий** *(в соответствии со ст. 15 федерального закона №181-ФЗ в редакции закона №419-ФЗ и отраслевых порядков доступности объектов и услуг)*	**Категории МГН** (буквенное обозначение)	**Срок исполнения** (и этап работы*)	**Документ, которым предусмотрено исполнение мероприятия** (источник финансирования)	**Примечание** *(дата контроля и результат)*
I. СОЗДАНИЕ УСЛОВИЙ ДЛЯ БЕСПРЕПЯТСТВЕННОГО ДОСТУПА ИНВАЛИДОВ К ОБЪЕКТУ и предоставляемым в нем услугам					
1	Разработка проектно-сметной документации (для строительства / реконструкции / капитального ремонта объекта) в соответствии с требованиями нормативно-технических документов в сфере обеспечения доступности (по варианту **«А»** / «Б»)	Все категории			
2	Осуществление строительства / реконструкции / капитального ремонта объекта (по варианту **«А»** / «Б»)	Все категории			
3**	Создание условий индивидуальной мобильности для самостоятельного передвижения инвалидов по объекту, в том числе к местам предоставления услуг (по варианту «А» / «Б»)				

3.1	**По территории объекта**				
3.1.1	Ремонтные работы: - выделить парковочное место для стоянки автотранспорта инвалидов. - установить информирующую тактильную табличку с использованием рельефных знаков и символов, а также шрифта Брайля. -установить кнопку вызова персонала	Все категории	(1 этап)		
	-обеспечить информационное сопровождение на прилегающей территории.	С	(2 этап)		
3.2	**По входу в здание**				
3.2.1	Приобретение технических средств адаптации: -установить кнопку вызова персонала	Все категории	(1 этап)		
3.2.2	Ремонтные работы: - установить предупреждающие тактильные указатели перед ступенями.	Все категории	(2 этап)		
	-установить недостающие поручни вдоль марша пандусов (фото 11,12,23), а также вдоль марша лестницы входа №2 (фото 21)	Все категории	(1 этап)		
3.3	**По путям движения в здании**				
3.3.1	Приобретение технических средств адаптации: - обозначить на схемах (мнемосхема) пути движения к зонам целевого назначения и санитарно-гигиеническим помещениям, обеспечить своевременное получение информации	Все категории	(1этап)		
3.3.2	- поверхности поручней перил должны предусматриваться предупредительные полосы об окончании перил.	С-п,	(2 этап)		
3.3.3	- установить информационные обозначения помещений со стороны дверной ручки с дублированием рельефными знакам	С-п,	(2 этап)		
3.4	**По зоне оказания услуг**				
3.4.1	Приобретение технических средств адаптации: - индукционная система для инвалидов с нарушениями слуха	Г-ч	(2 этап)		
3.4.2	- вдоль стен зала у специализированных ванн бассейна следует устанавливать горизонтальные поручни, установить техническое средство для спуска и подъема инвалидов в чашу бассейна, обозначить край чаши бассейна контрастным цветом.	Все категории	(2 этап)		

3.5	**По санитарно-гигиеническим помещениям**				
3.5.1	Ремонтные работы: - установить мнемосхему санузла - заменить смесители, на смесители с длинным захватом.	С-п, О-в.	(1 этап)		
	- в душевых и помещениях для переодевания установить горизонтальные опорные поручни.	С-п, О-в.	(2 этап)		
3.6	**По системе информации -** Обеспечение получения своевременной информации на объекте с учетом нарушений функций и ограничений жизнедеятельности инвалидов	Все категории	(2 этап)		
3.6.1	Надлежащее размещение оборудования и носителей информации (информационного стенда, информационных знаков, таблиц, схем, вывесок) с соблюдением формата (размер, контрастность), единства и непрерывности информации на всем объекте	Все категории	(2 этап)		
3.6.2	Дублирование необходимой звуковой и зрительной информации, а также надписей, знаков и иной текстовой и графической информации знаками, выполненными рельефно-точечным шрифтом Брайля, а также объемными изображениями.	С-п.	(2 этап)		
3.6.3	Обеспечение допуска собаки-проводника на объект и организация для нее места ожидания	С-п.	(2 этап)		
3.6.4	установить световые оповещатели указывающие направления в случаях эвакуации людей	Г	(2 этап)		
3.7	**По путям движения к объекту**				
	Организация предоставления информации гражданам о наличии адаптированного транспорта к объекту	Все категории	(1 этап)		
II. ОБЕСПЕЧЕНИЕ УСЛОВИЙ ДОСТУПНОСТИ УСЛУГ, ПРЕДОСТАВЛЯЕМЫХ ОРГАНИЗАЦИЕЙ					
1**	**Обеспечение доступа к месту предоставления услуги на объекте** путем оказания работниками организаций помощи инвалидам в преодолении барьеров, мешающих получению ими услуг на объекте, в том числе с сопровождением инвалидов, имеющих стойкие расстройства функции зрения и самостоятельного передвижения	Все категории	(1 этап)		
1.1	Разработка и утверждение организационно-распорядительных и иных локальных документов учреждения о порядке оказания	Все категории	(1 этап)		

	помощи инвалидам и другим маломобильным гражданам				
1.2	Закрепление в должностных инструкциях персонала конкретных задач и функций по оказанию помощи инвалидам и другим маломобильным гражданам (и сопровождению)	Все категории	(1 этап)		
1.3	Систематическое обучение (инструктаж) персонала по вопросам оказания помощи на объекте инвалидам и другим маломобильным гражданам (план инструктажа, журнал учета)	Все категории	(1 этап)		
1.4	Обеспечение доступной информации для обслуживаемых граждан (инвалидов) о порядке организации доступности объекта и предоставляемых в учреждении услуг, а также порядка оказания (получения) помощи на объекте (на сайте, на информационном стенде, в индивидуальных памятках)	Все категории	(1 этап)		
1.5	Предоставление (при необходимости) инвалидам по слуху услуг с использованием русского жестового языка, с допуском на объект (к местам предоставления услуг) сурдопереводчика, тифлосурдопереводчика	Г, С	(1 этап)		
2	Создание (развитие) сайта организации, адаптированного с учетом особенностей восприятия, с отражением на нем информации о состоянии доступности объекта и услуг	Все категории	(1 этап)		

** - мероприятия 1 этапа (неотложные), 2 этапа (отложенные), 3 этапа (итоговые – капитальный ремонт / реконструкция / строительство нового здания)*
*** - мероприятия, указанные **в п. 3 раздела I** (при наличии отклонений от действующих, обязательных к исполнению, требований нормативно-технических документов) **и в п. 1 раздела II,** подлежат обязательному согласованию с полномочными представителями общественных объединений инвалидов.*

СОГЛАСОВАНО
Председатель Общественной организации Лига социальной реабилитации и адаптации детей с ограниченными возможностями Санкт-Петербурга.
(Желудова Мария Кировна)

Дата согласования «15» февраля 2018 г.

Согласовано без замечаний / с замечаниями *(ненужное зачеркнуть)*

Замечания и предложения со стороны представителя ООИ***:

**** - может быть приложено в виде Акта согласования или Акта разногласий*

Акт
согласованных с общественным объединением инвалидов
мер для обеспечения доступа инвалидов к месту предоставления услуги

Муниципальное общеобразовательное бюджетное учреждение «Средняя общеобразовательная школа «Центр образования «Кудрово»

I. Краткая характеристика объекта социальной инфраструктуры (далее – Объект)

Адрес объекта, на котором предоставляются услуги, и составляется данный акт: ***188689, Ленинградская область, Всеволожский район, д. Кудрово, ул. Берёзовая, д.1.***

Сведения об Объекте:

- отдельно стоящее здание: ***4*** этажа; ***28161,97*** кв.м
- наличие прилегающего земельного участка (да, ***нет***); ***0*** кв.м

Основание для пользования Объектом - ***оперативное управление.***

Форма собственности - ***муниципальная.***

Административно-территориальная подведомственность - ***муниципальная.***

Наименование и адрес вышестоящей организации: *Учредителем Учреждения является муниципальное образование «Всеволожский муниципальный район» Ленинградской области. От имени муниципального образования «Всеволожский муниципальный район» Ленинградской области функции и полномочия учредителя осуществляет Администрация муниципального образования «Всеволожский муниципальный район» Ленинградской области. Учреждение непосредственно подотчетно и подконтрольно Комитету по образованию во Всеволожском районе Ленинградской области. Полномочия собственника имущества учреждения осуществляет Управление муниципальным имуществом муниципального образования «Всеволожский муниципальный район» Ленинградской области. Ленинградская область, г. Всеволожск, 1-я Линия, д. 38.*

II. Краткая характеристика действующего порядка предоставления на Объекте услуг населению

Сфера деятельности (указывается одна из приоритетных сфер): - ***образование.***

Наименование предоставляемой(-мых) услуги (услуг): ***Дошкольное образование; основное общее образование; среднее общее образование; дополнительное образование; платные образовательные услуги.***

Плановая мощность (посещаемость, количество обслуживаемых в день, вместимость, пропускная способность):***– 1600 человек.***

Форма способа оказания услуг: ***на объекте.***

Категории обслуживаемого населения по возрасту: ***дети.***

Категории обслуживаемых инвалидов: ***К, О-н, О-в, С-п, С-ч, Г-п, Г-ч, У.***

Мы, нижеподписавшиеся, директор МОБУ “СОШ “ЦО “Кудрово” Соловьев Игорь Юрьевич с одной стороны, и Председатель Общественной организации «Лига социальной реабилитации и адаптации детей с ограниченными возможностями Санкт-Петербурга» Желудова Мария Кировна с другой стороны, составили настоящий акт о нижеследующем:

В соответствии со ст. 15 федерального закона №181-ФЗ в редакции закона №419-ФЗ «О внесении изменений в отдельные законодательные акты Российской Федерации по вопросам социальной защиты инвалидов в связи с ратификацией Конвенции о правах инвалидов» В случаях, если существующие объекты социальной, инженерной и транспортной инфраструктур невозможно полностью приспособить с учетом потребностей инвалидов, собственники этих объектов до их реконструкции или капитального ремонта должны принимать согласованные с одним из общественных объединений инвалидов, осуществляющих свою

деятельность на территории поселения, муниципального района, городского округа, меры для обеспечения доступа инвалидов к месту предоставления услуги либо, когда это возможно, обеспечить предоставление необходимых услуг по месту жительства инвалида или в дистанционном режиме.

III. Оценка соответствия уровня доступности для инвалидов Объекта по данному адресу для согласования мер по обеспечению доступа инвалидов к месту предоставления услуги.

Указывается наличие или отсутствие конкретных показателей и категория инвалидов: *да (соответствуют К, О, С, Г, У / не соответствуют) / нет*

выделенные стоянки автотранспортных средств для инвалидов: ***нет***

пандусы (внешние): ***не соответствуют.***

подъемные платформы (при необходимости и технической возможности): ***есть.***

мобильные лестничные подъемники: ***нет.***

лифт: ***есть.***

раздвижные двери: ***нет.***

доступные входные группы: ***не соответствует (К, С-п), соответствует (С-ч, Г, У, О,)***

кнопка вызова: ***есть.***

доступные санитарно-гигиенические помещения: ***есть.***

достаточная ширина дверных проемов, лестничных маршей, площадок: ***соответствует.***

надлежащее размещение оборудования и носителей информации: ***соответствуют.***

дублирование необходимой для инвалидов, имеющих стойкие расстройства функции зрения, зрительной информации звуковой информацией, а также надписей, знаков и иной текстовой и графической информации знаками, выполненными рельефно-точечным шрифтом Брайля: ***нет.***

дублирование необходимой для инвалидов по слуху звуковой информации зрительной информацией: ***нет.***

наличие на электронных средствах (информационный киоск) отображения информации в режиме для слабовидящих пользователей: ***есть.***

IV. Согласование мер по обеспечению доступности места предоставления услуги для инвалидов и других маломобильных групп

В связи с необходимостью обеспечения доступности для инвалидов и других маломобильных групп населения ***Муниципальное общеобразовательное бюджетное учреждение "Средняя общеобразовательная школа "Центр Образования «Кудрово»*** расположенного по адресу (указывается адрес фактического расположения Объекта, в котором оказываются услуги населению) ***188689, Ленинградская область, Всеволожский район, д. Кудрово, ул. Берёзовая, д.1*** и учитывая помещения в которых расположен Объект, являющийся в настоящее время ***доступным условно (с посторонней помощью) (К, Г-п, С-п), доступным (Г-ч, У, О-в, О-н, С-ч.)*** для инвалидов и других маломобильных групп населения, в соответствии со статьей 15 Федерального закона № 419-ФЗ согласовываются следующие меры по обеспечению доступности места предоставления услуги для инвалидов и других маломобильных групп:

№ п/п	Категории инвалидов, для которых разработаны мероприятия К, О, С, Г, У	Наименование мероприятия до проведения реконструкции или капитального ремонта	№ приказа, дата
1	2	3	4
Основные меры			

1		**Зона: территория, прилегающая к Объекту, принадлежащая организации, расположенной на Объекте (пути движения по территории)**	
1.1	все	-выделить парковочное место для стоянки автотранспорта инвалидов.	
2		**Зона: входной узел (наружные лестницы, пандусы, входные площадки, подъемные платформы, входные тамбуры, входные двери, вестибюли)**	
2.1	К, О, С	- установить недостающие поручни вдоль марша пандусов и наружных лестниц.	
3		**Зона: пути перемещения внутри здания (коридоры, переходы в другое здание, дверные и открытые проемы, внутренние лестницы, внутренние пандусы, подъемные платформы, лифты, пути эвакуации)**	
3.1	С	- обозначить на схемах (мнемосхема) пути движения к зонам целевого назначения и санитарно-гигиеническим помещениям, обеспечить своевременное получение визуальной, тактильной информации, в т.ч. с учетом потребностей инвалидов с нарушениями зрения. (СП 59.13330.2016)	
4		**Зона: места обслуживания инвалидов**	
4.1	С, Г, К	- организовать обучения специалистов, по оказанию необходимой квалифицированной помощи МНГ (знание специфики различных групп инвалидности и влияние ее на способность передвижения внутри помещений, умение использовать специальную технику при оказании помощи МНГ) -установить информационные обозначения помещений со стороны дверной ручки с дублированием рельефными знаками - организовать места для инвалидов в доступной для них зоне, обеспечивающей: полноценное восприятие демонстрационных, зрелищных, информационных, музыкальных программ (СП 59.13330.2016) - установить техническое средство для спуска и подъема инвалидов в чашу бассейна	
5		**Зона: санитарно-гигиенические помещения (туалетные и душевые кабины)**	
5.1		- в душевых и помещениях для переодевания установить горизонтальные опорные поручни. - установить мнемосхему санузла - заменить смесители, на смесители с длинным захватом.	
6		**Информационное обеспечение на Объекте**	
6.1	К, О, С, Г, У	- обеспечение получения своевременной информации на объекте с учетом нарушений функций и ограничений жизнедеятельности инвалидов	
Дополнительные меры (при наличии)			
7		**Зона: пути движения к объекту**	

		- организовать информирование инвалидов о доступных маршрутах общественного транспорта	

V. Рекомендации:

Организовать:

- допуск сурдопереводчика и тифлосурдопереводчика;

- допуск на объекты собаки-проводника при наличии документа, подтверждающего ее специальное обучение (приказ Минтруда России от 22.06.2015 № 386н);

-размещение на официальном сайте учреждения в информационно-телекоммуникационной сети «Интернет» информацию об условиях доступности для инвалидов предоставляемых услуг.

Директор
МОБУ "СОШ "ЦО "Кудрово"

_____ / Соловьев И. Ю./

М.П.

Председатель
Общественной организации Лига социальной реабилитации и адаптации детей с ограниченными возможностями Санкт-Петербурга.

_____ /.М.К. Желудова /

М.П.

МОБУ «СОШ «ЦО «Кудрово»

188689, Ленинградская область, Всеволожский район, д. Кудрово, ул. Берёзовая, д.1

Фото №1 – Подходы к объекту

Фото №2 – Автостоянка

Фото №3 – Вход на прилегающую территорию

Фото №4 – Путь движения на территории

Фото №5 – Путь движения на территории

Фото №6 – Путь движения на территории

Фото №7 – Путь движения на территории

Фото №8 – Автобус для перевозки детей

Фото №9 – Главный вход.

Фото №10 – Наружная лестница главного входа.

Фото №11 – Пандус

Фото №12 – Пандус

Фото №13 –Входная площадка главного входа.

Фото №14 – Кнопка вызова персонала

Фото №15 – Внешняя входная дверь

Фото №16 – Тамбур



Фото №17 – Внутренняя входная дверь



Фото №18 – Пути движения внутри здания
(лестница на уровень первого этажа).

Фото №19 – Вертикальный подъемник до уровня первого этажа

Фото №20 - Вертикальный подъемник до уровня первого этажа.

Фото №21– Входная площадка, наружная лестница входа №2.

Фото №22 – Пандус входа №2

Фото №23 – Пандус входа №2

Фото №24 – Кнопка вызова персонала

Фото №25 –Внешняя входная дверь входа №2

Фото №26 – Тамбур входа №2



Фото №27 – Внутренняя входная дверь входа №2



Фото №28 – Лестница и вертикальный подъемник
до уровня первого этажа

Фото №29 – Вертикальный подъемник
до уровня первого этажа

Фото №30 – Пути движения внутри здания

Фото №31– Пути движения внутри здания (двери)

Фото №32 – Пути движения внутри здания (двери)



Фото №33 – Пути движения внутри здания (двери)

Фото №34 - Пути движения внутри здания (двери)



Фото №35 – Пути движения внутри здания (лестницы)



Фото №36 – Пути движения внутри здания (лестницы)



Фото №37– Лифт



Фото №38 – Лифт



Фото №39 – Пути движения внутри здания (двери)



Фото №40 – Пути движения внутри здания (двери)

Фото №41 – Пути движения внутри здания (двери)

Фото №42 – Пути движения внутри здания (двери)

Фото №43– Пути движения внутри здания (двери)



Фото №44 – Пути движения внутри здания (двери)

Фото №45 – Зона целевого (посещения) назначения

Фото №46 – Зона целевого (посещения) назначения

Фото №47 – Зона целевого (посещения) назначения

Фото №48 – Зона целевого (посещения) назначения



Фото №49– Зона целевого (посещения) назначения

Фото №50 – Зона целевого (посещения) назначения

Фото №51 – Зона целевого (посещения) назначения

Фото №52 – Зона целевого (посещения) назначения

Фото №53 – Зона целевого (посещения) назначения

Фото №54 – Зона целевого (посещения) назначения

Фото №55– Мед. кабинет

Фото №56 – Мед. кабинет (карантин)

Фото №57 – Кабинет стоматолога

Фото №58 –Гардероб

Фото №59 – Раздевалка

Фото №60 – Санитарно-гигиеническое помещение (душ)

Фото №61– Санитарно-гигиеническое помещение (душ)

Фото №62 – Санитарно-гигиеническое помещение (туалетная кабина)



Фото №63 – Санитарно-гигиеническое помещение



Фото №64 – Санитарно-гигиеническое помещение

Фото №65 – Санитарно-гигиеническое помещение



Фото №66 – Санитарно-гигиеническое помещение

Фото №67– Система информации



Фото №68 – Система информации

Фото №69 – Система информации

Фото №70 –Система информации